



防災わかやまメール配信サービス 利用マニュアル

目次	1	ご利用前の確認	1	ページ
	2	配信する情報とサンプル	2	ページ
	3	サービスに登録する	7	ページ
	4	サービスを変更する	19	ページ
	5	サービスを解除する	21	ページ

- 防災わかやまメール配信サービスは、携帯電話だけでなくパソコン等からのご利用も可能です。
- ご利用料金は無料です。（ただし以下は除きます。）
 - ・情報のメール受信及び登録・変更・解除時のメール送信にはパケット通信料がかかります。
 - ・登録・変更・解除時のメニューや外部リンクへのアクセスにはパケット通信料がかかります。



和歌山県 総務部 危機管理局 総合防災課

1 ご利用前の確認

ご利用には、携帯電話加入時に下記サービスのお申し込みが必要となります。
・eメール等からのメールを受け取るサービスが事前に申し込まれていること
・登録にはインターネット等サービスの申し込みがお済みであること
詳しくは、購入いただいたお近くの携帯ショップ等にお問い合わせください。

～ **迷惑メール防止機能の解除** ～



空メール登録後に、防災わかやまメール配信サービスからのメールが受信できるように、「bousai.pref.wakayama.lg.jp」ドメインからのメール、「info@bousai.pref.wakayama.lg.jp」からのメールを受信できるように設定してから、空メールによる登録を行ってください。

携帯電話での詳しい設定変更については各携帯電話会社に、パソコンでの詳しい設定変更については各プロバイダー会社等にそれぞれお問い合わせください。

2 配信する情報とサンプル

気象情報	警報・注意報	区域単位（北部、南部）（紀北、紀中、田辺・西牟婁、新宮・東牟婁）
		市町村単位（※複数の市町村を選択した場合、選択した市町村の数だけメールが配信されますのでご注意ください。）
	土砂災害警戒情報	
	台風情報（1～12時間予報で暴風域が県内に入る場合に同台風につき1回のみ配信）	
	竜巻注意情報	
河川洪水予報（対象：紀の川、有田川、日高川、古座川、熊野川本宮・日足・下流）		
地震・津波情報	地震情報（対象：和歌山県、三重県、大阪府、奈良県で震度3以上）	
	津波警報・注意報（配信希望で観測等、津波に関する情報も配信）	
雨量情報（対象：県内182箇所の雨量観測所）		
河川水位情報（対象：県内65箇所の水位観測所）		
ダム放流情報（対象：二川ダム、広川ダム、椿山ダム、七川ダム）		
避難発令情報（市町村が発令する避難指示、避難勧告、避難準備情報を配信します。）		
避難所情報（避難所の開閉設情報を配信します。）		
被害情報・その他緊急情報（災害発生時の被害状況を配信します。また、感染症や大規模事故など県民の皆さんに緊急にお知らせしたい情報を配信します。）		

2

区域単位選択の場合

市町村単位選択の場合

警報・注意報	警報・注意報	土砂災害警戒情報	台風情報
<p>警報・注意報 （XX日XX時XX分発表）</p> <p>紀北 大雨警報（発表） 洪水警報（発表）</p> <p>紀中 大雨警報（発表） 洪水警報（発表）</p> <p>田辺・西牟婁 大雨警報（発表） 洪水警報（発表）</p> <p>新宮・東牟婁 大雨警報（発表） 洪水警報（発表）</p> <p>市町村単位の警報注意報は国土交通省（気象庁）のモバイルサイトを参照してください。 http://.../</p>	<p>警報・注意報 （XX日XX時XX分発表）</p> <p>和歌山市 大雨警報（発表） 洪水警報（発表）</p> <p>※複数の市町村を選択した場合、選択した市町村の数だけメールが配信されますのでご注意ください。</p>	<p>土砂災害警戒情報 （XX日XX時XX分発表）</p> <p>警戒対象地域 XX市、XX町</p> <p><対象地域拡大> XX市では、降り続く大雨のため、土砂災害の危険度の非常に高い状態が続いており、今後2時間以内に、XX町にも広がる見込みです。土砂災害危険箇所及びその周辺では厳重に警戒してください。警戒対象市町村での今後3時間以内の最大1時間雨量は、多いところで60ミリです。</p>	<p>台風情報 （XX日XX時XX分発表）</p> <p>現在、大型で、強い、台風X号は那覇市付近の北東にあり、北北東の方向に20kmのスピードで進んでいます。中心気圧は980hPa、最大風速は25m/sです。 今後の情報に十分に注意してください。</p>

3

河川洪水予報	竜巻注意情報	地震情報	津波警報・注意報
<p>河川洪水予報 (XX日XX時XX分発表)</p> <p>有田川 はん濫警戒情報 洪水警報(発表)</p> <p>有田川 避難判断水位に 到達 水位はさらに上昇 する見込み</p> <p>水位危険度レベル ■レベル5 はん濫の発生 ■レベル4 はん濫危険水位超過 ■レベル3 避難判断水位超過 ■レベル2 はん濫注意水位 (警戒水位)超過</p>	<p>竜巻注意情報 (XX日XX時XX分発表)</p> <p>和歌山県では、竜巻発生 のおそれがあります。</p> <p>竜巻は積乱雲に伴って発 生します。 雷や風が急変するなど積 乱雲が近づく兆しがある 場合には、頑丈な建物内 に移動するなど、安全確 保に努めてください。</p> <p>この情報は、XX日XX時XX 分まで有効です。</p>	<p>地震情報 (XX日XX時XX分発表) 発現時 XX年XX月XX日XX時XX分</p> <p>■震央 和歌山県北部 北緯 XX.X度 東経 XXX.X度 深さ XXkm マグニチュード 8.0</p> <p>■地域震度 震度6強 和歌山県北部 震度6弱 和歌山県南部</p>	<p>津波警報・注意報 (XX日XX時XX分発表)</p> <p>■津波警報(大津波) 和歌山県(発表) 三重県南部(発表) 大阪府(発表)</p> <p>解除されるまで、海岸等 の沿岸には絶対に近づか ないでください。危険で す。安全な場所に避難し てください。</p>

雨量情報	河川水位情報	ダム放流情報	高温注意情報
<p>雨量情報(60分雨量)</p> <p>■XX雨量局 X振興局XX XX町</p> <p>20XX/XX/XX 12:XX 60分雨量:85mm</p> <p>詳細は、http://.../ をご覧ください。</p>	<p>河川水位情報</p> <p>■XX水位観測所 XX川 X振興局X建設部 XX町</p> <p>20XX/XX/XX 12:XX 水位:2.53m ※はん濫注意水位を超えま した。</p> <p>はん濫注意水位:2.50m 水防団待機水位:2.00m 詳細は、http://.../ をご覧ください。</p>	<p>■七川ダム 20XX/XX/XX 12:XX ゲート放流を 開始しましたので 注意して下さい。</p> <p>詳細は、http://.../ をご覧ください。</p>	<p>高温注意情報 (20XX/XX/XX)</p> <p>和歌山県では、XX時の日 中は気温がXX度以上にな るところがあるでしょう。 熱中症など健康管理に注意 してください。</p> <p>予想最高気温(前日最高気 温) 和歌山 XX度 (XX.X度) 潮岬 XX度 (XX.X度)</p> <p>和歌山でXX度以上の時間 帯はX時からXX時頃まで。</p>

避難発令情報	避難所情報	被害情報
避難発令情報 (20XX/XX/XX) ■市町村名：XX市 地域：XX町XX 発令区分：避難勧告 発令日時：X/X X:XX 避難場所：X体育館 対象世帯：50世帯 対象人数：90人 ※XX Xのため	避難所情報 (20XX/XX/XX) ■市町村名：XX市 避難所：XX公民館 避難所種別：避難所を兼ねる避難所 開設日時：X/X X:XX 閉設日時：X/X X:XX 避難地：XX市XX	被害情報 (20XX/XX/XX) ■災害 平成XX年XX月XX日台風XX号 ■被害あり XX市 ■被害一覧 XX 一部損壊 XX棟 ■被害集計 ※全県集計値 一部損壊 XX棟 道路被害 XX箇所

3 サービスに登録する

1 空メール送信



regist@bousai.pref.wakayama.lg.jp

上記アドレスに空メールを送信してください。

(件名・本文の記入は不要です。)



携帯電話の場合は、左記QRコードを読み込んでメールを送信することも可能です。

2 登録用メールが届きます



登録用メールが30分以内に届きます。

30分以内に登録用メールが届かない場合は bousai.pref.wakayama.lg.jpからのメールが受信できる設定になっていない可能性があります。設定をご確認後、再度①から操作してください。

3 登録する

① 受信BOX
[From] info@bousai.pref.wakayama.lg.jp
[Subject] 防災わかやま ユーザ登録
防災わかやまメール配信サービスのユーザ設定を行ってください。
新規登録・登録内容の変更を行う場合には(登録)を、登録の解除を行う場合には(解除)を選択してください。
本メールの有効期限は1週間です。期限を過ぎると下記URLは利用できませんのでregist@bousai.pref.wakayama.lg.jpへ空メールを送信してください。
■登録
http://XXXXXXXX/XXX/XXX/XXX
■解除
http://XXXXXXXX/XXX/XXX/XXX

② 利用規約
同意する
同意しない
■登録時の注意
■免責事項

③ 携帯メールアドレスユーザ登録
詳細設定又は簡易設定で登録してください。
簡易設定
詳細設定

④ 携帯メールアドレスユーザ登録
配信を希望する情報を設定してください。
気象情報選択
地震・津波情報選択
雨量情報選択
河川水位情報選択
ダム放流情報選択
避難発令情報選択
避難所情報選択
被害情報・その他緊急
設定内容を確認し、登録してください。
確定
戻る

⑤ 登録内容確認
※情報配信を希望された内容のみを表示しています。
(例)
■気象情報
[警報・注意報]
区域:
南部
種別
暴風警報
大雨警報
[台風]
希望する
登録
戻る

⑥ 防災わかやまメール配信サービスのユーザ登録が完了しました。
登録頂いたメールアドレスに登録完了の通知メールを送信致しました。

各情報毎に設定が必要です。

登録完了です

気象情報の選択

警報・注意報(区域単位)の選択

携帯メールアドレスユーザ登録
配信を希望する情報を設定してください。
気象情報選択
地震・津波情報選択
雨量情報選択
河川水位情報選択
ダム放流情報選択
避難発令情報選択
避難所情報選択
被害情報・その他緊急
設定内容を確認し、登録してください。
確定
戻る

気象情報選択
気象情報を選択してください。
■警報・注意報
区域単位選択
市町村単位選択
■土砂災害警戒情報
土砂災害警戒情報選択
■台風情報
希望しない
■竜巻注意情報
希望しない
■高温注意報
希望しない
■河川洪水予報
紀の川 希望しない
有田川 希望しない
日高川 希望しない
古座川 希望しない
熊野川本宮 希望しない
熊野川日足 希望しない
熊野川下流 希望しない
確定
戻る

警報・注意報選択
区域を選択してください。
※区域を選択しない場合、警報・注意報は配信されません。
■区域
□北部
□紀北
□紀中
□南部
□田辺・西牟婁
□新宮・東牟婁
次へ
戻る

警報・注意報選択
情報種別を選択してください。
■警報
□暴風 □大雨
□洪水 □波浪
□高潮 □暴風雪
□大雪
■注意報
□強風 □大雨
□洪水 □波浪
□高潮 □雷
□濃霧 □乾燥
□霜 □低温
□風雪 □大雪
□着雪 □着水
□なだれ □融雪
□その他
確定
戻る

区域にチェック

種別にチェック

気象情報の選択

警報・注意報(市長村単位)の選択

※ 複数の市町村を選択した場合、選択した市町村の数だけメールが配信されますのでご注意ください。

気象情報選択

気象情報を選択してください。

■警報・注意報
 区域単位選択
 市町村単位選択

■土砂災害警戒情報
 土砂災害警戒情報選択

■台風情報
 希望しない

■竜巻注意情報
 希望しない

■高温注意報
 希望しない

■河川洪水予報

紀の川	<input type="checkbox"/> 希望しない
有田川	<input type="checkbox"/> 希望しない
日高川	<input type="checkbox"/> 希望しない
古座川	<input type="checkbox"/> 希望しない
熊野川本宮	<input type="checkbox"/> 希望しない
熊野川日足	<input type="checkbox"/> 希望しない
熊野川下流	<input type="checkbox"/> 希望しない

警報・注意報選択

市町村を選択してください。

※複数の市町村を選択した場合、選択した市町村の数だけメールが配信されますのでご注意ください。
 ※市町村を選択しない場合、警報・注意報は配信されません。

■市町村

<input type="checkbox"/> 和歌山市	<input type="checkbox"/> 海南市
<input type="checkbox"/> 紀美野町	<input type="checkbox"/> 紀の川市
<input type="checkbox"/> 岩出市	<input type="checkbox"/> 橋本市
<input type="checkbox"/> かつらぎ町	<input type="checkbox"/> 九度山町
<input type="checkbox"/> 高野町	<input type="checkbox"/> 有田市
<input type="checkbox"/> 湯浅町	<input type="checkbox"/> 広川町
<input type="checkbox"/> 有田川町	<input type="checkbox"/> 御坊市
<input type="checkbox"/> 美浜町	<input type="checkbox"/> 日高町
<input type="checkbox"/> 由良町	<input type="checkbox"/> 日高川町
<input type="checkbox"/> みなべ町	<input type="checkbox"/> 印南町
<input type="checkbox"/> 田辺市	<input type="checkbox"/> 白浜町
<input type="checkbox"/> 上富田町	<input type="checkbox"/> すさみ町
<input type="checkbox"/> 新宮市	<input type="checkbox"/> 那智勝浦町
<input type="checkbox"/> 太地町	<input type="checkbox"/> 古座川町
<input type="checkbox"/> 北山村	<input type="checkbox"/> 串本町

警報・注意報選択

情報種別を選択してください。

■警報

<input type="checkbox"/> 暴風	<input type="checkbox"/> 大雨
<input type="checkbox"/> 洪水	<input type="checkbox"/> 波浪
<input type="checkbox"/> 高潮	<input type="checkbox"/> 暴風雪
<input type="checkbox"/> 大雪	

■注意報

<input type="checkbox"/> 強風	<input type="checkbox"/> 大雨
<input type="checkbox"/> 洪水	<input type="checkbox"/> 波浪
<input type="checkbox"/> 高潮	<input type="checkbox"/> 雷
<input type="checkbox"/> 濃霧	<input type="checkbox"/> 乾燥
<input type="checkbox"/> 霜	<input type="checkbox"/> 低温
<input type="checkbox"/> 風雪	<input type="checkbox"/> 大雪
<input type="checkbox"/> 着雪	<input type="checkbox"/> 着水
<input type="checkbox"/> なだれ	<input type="checkbox"/> 融雪
<input type="checkbox"/> その他	

種別にチェック

市長村にチェック

気象情報の選択

土砂災害警戒情報、台風、竜巻注意報、河川洪水予報の選択

希望しない
希望する

気象情報選択

気象情報を選択してください。

■警報・注意報
 区域単位選択
 市町村単位選択

■土砂災害警戒情報
 土砂災害警戒情報選択

■台風情報
 希望しない

■竜巻注意情報
 希望しない

■高温注意報
 希望しない

■河川洪水予報

紀の川	<input type="checkbox"/> 希望しない
有田川	<input type="checkbox"/> 希望しない
日高川	<input type="checkbox"/> 希望しない
古座川	<input type="checkbox"/> 希望しない
熊野川本宮	<input type="checkbox"/> 希望しない
熊野川日足	<input type="checkbox"/> 希望しない
熊野川下流	<input type="checkbox"/> 希望しない

土砂災害警戒情報選択

■市町村

<input type="checkbox"/> 和歌山市	<input type="checkbox"/> 海南市
<input type="checkbox"/> 紀美野町	<input type="checkbox"/> 紀の川市
<input type="checkbox"/> 岩出市	<input type="checkbox"/> 橋本市
<input type="checkbox"/> かつらぎ町	<input type="checkbox"/> 九度山町
<input type="checkbox"/> 高野町	<input type="checkbox"/> 有田市
<input type="checkbox"/> 湯浅町	<input type="checkbox"/> 広川町
<input type="checkbox"/> 有田川町	<input type="checkbox"/> 御坊市
<input type="checkbox"/> 美浜町	<input type="checkbox"/> 日高町
<input type="checkbox"/> 由良町	<input type="checkbox"/> 日高川町
<input type="checkbox"/> みなべ町	<input type="checkbox"/> 印南町
<input type="checkbox"/> 田辺市	<input type="checkbox"/> 白浜町
<input type="checkbox"/> 上富田町	<input type="checkbox"/> すさみ町
<input type="checkbox"/> 新宮市	<input type="checkbox"/> 那智勝浦町
<input type="checkbox"/> 太地町	<input type="checkbox"/> 古座川町
<input type="checkbox"/> 北山村	<input type="checkbox"/> 串本町

市長村にチェック

希望しない
希望する

地震津波情報の選択

携帯メールアドレスユーザ登録

配信を希望する情報を設定してください。

気象情報選択

地震・津波情報選択

雨量情報選択

河川水位情報選択

ダム放流情報選択

避難発令情報選択

避難所情報選択

被害情報・その他緊急

設定内容を確認し、登録してください。

確定

戻る

地震・津波情報選択

■地震情報

和歌山県 希望しない

三重県 希望しない

大阪府 希望しない

奈良県 希望しない

■津波警報・注意報

希望しない

確定

戻る

希望しない
震度3以上
震度4以上
震度5弱以上
震度5強以上
震度6弱以上
震度6強以上
震度7以上

希望しない
希望する

※ 津波警報・注意報を希望すると津波に関する情報(沖合の観測情報等)も配信されます。

12

雨量情報の選択

携帯メールアドレスユーザ登録

配信を希望する情報を設定してください。

気象情報選択

地震・津波情報選択

雨量情報選択

河川水位情報選択

ダム放流情報選択

避難発令情報選択

避難所情報選択

被害情報・その他緊急

設定内容を確認し、登録してください。

確定

戻る

雨量情報選択

振興局

海草振興局

観測所選択

戻る

雨量情報選択

海草振興局の観測所

一括選択

観測所一括選択

観測所一括削除

個別選択

情報を設定する観測所をクリックしてください。

和歌山 希望しない

梅原 希望しない

岡崎 希望しない

...

美里 希望しない

観測所の住所等を知りたい方は... 基本情報参照

戻る

一括選択すると振興局管内の全観測所(60mm以上)が自動で選択されます

一括選択と個別選択のどちらでも選択できます

雨量情報選択

60分雨量を選択してください。

■和歌山

60分雨量

希望しない

確定

戻る

希望しない
20mm以上
40mm以上
60mm以上
80mm以上
100mm以上

海草振興局
那賀振興局
伊都振興局
有田振興局
日高振興局
西牟婁振興局
東牟婁振興局

13

河川水位情報の選択

携帯メールアドレスユーザ登録
配信を希望する情報を設定してください。

気象情報選択
地震・津波情報選択
雨量情報選択
河川水位情報選択
ダム放流情報選択
避難発令情報選択
避難所情報選択
被害情報・その他緊急

設定内容を確認し、登録してください。
確定
戻る

河川水位情報選択
振興局
海草振興局
観測所選択
戻る

河川水位情報選択
海草振興局の観測所
一括選択
観測所一括選択
観測所一括削除
個別選択
情報を設定する観測所をクリックしてください。
加太 希望しない
報国橋 希望しない
鳴滝橋 希望しない
...
永宝橋 希望しない
観測所の住所等を知りたい方は... 基本情報参照
戻る

一括選択すると振興局管内の全観測所(水防団待機水位)が自動で選択されます

一括選択と個別選択のどちらでも選択できます

河川水位情報選択
水位を選択してください。
加太 希望しない
確定
戻る

希望しない
水防団待機水位
はん濫注意水位

海草振興局
那賀振興局
伊都振興局
有田振興局
日高振興局
西牟婁振興局
東牟婁振興局

14

ダム放流情報の選択

携帯メールアドレスユーザ登録
配信を希望する情報を設定してください。

気象情報選択
地震・津波情報選択
雨量情報選択
河川水位情報選択
ダム放流情報選択
避難発令情報選択
避難所情報選択
被害情報・その他緊急

設定内容を確認し、登録してください。
確定
戻る

ダム放流情報選択
広川ダム 希望しない
二川ダム 希望しない
樺山ダム 希望しない
七川ダム 希望しない
確定
戻る

希望しない
希望する

15

避難発令情報の選択

携帯メールアドレスユーザ登録

配信を希望する情報を設定してください。

気象情報選択
 地震・津波情報選択
 雨量情報選択
 河川水位情報選択
 ダム放流情報選択
 避難発令情報選択
 避難所情報選択
 被害情報・その他緊急

設定内容を確認し、登録してください。

避難発令情報選択

市町村
 和歌山市 海南市
 紀美野町 紀の川市
 岩出市 橋本市
 かつらぎ町 九度山町
 高野町 有田市
 湯浅町 広川町
 有田川町 御坊市
 美浜町 日高町
 由良町 日高川町
 みなべ町 印南町
 田辺市 白浜町
 上富田町 すさみ町
 新宮市 那智勝浦町
 太地町 古座川町
 北山村 串本町

市長村にチェック

避難所情報の選択

携帯メールアドレスユーザ登録

配信を希望する情報を設定してください。

気象情報選択
 地震・津波情報選択
 雨量情報選択
 河川水位情報選択
 ダム放流情報選択
 避難発令情報選択
 避難所情報選択
 被害情報・その他緊急

設定内容を確認し、登録してください。

避難所情報選択

※選択された市長村において、開設・閉鎖する避難所毎にメールが配信されます。

市町村
 和歌山市 海南市
 紀美野町 紀の川市
 岩出市 橋本市
 かつらぎ町 九度山町
 高野町 有田市
 湯浅町 広川町
 有田川町 御坊市
 美浜町 日高町
 由良町 日高川町
 みなべ町 印南町
 田辺市 白浜町
 上富田町 すさみ町
 新宮市 那智勝浦町
 太地町 古座川町
 北山村 串本町

市長村にチェック

被害情報・その他緊急情報の選択

携帯メールアドレスユーザ登録

配信を希望する情報を設定してください。

気象情報選択
 地震・津波情報選択
 雨量情報選択
 河川水位情報選択
 ダム放流情報選択
 避難発令情報選択
 避難所情報選択
 被害情報・その他緊急

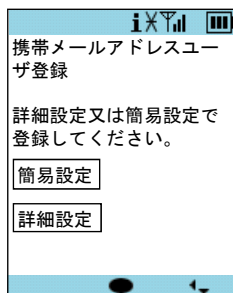
設定内容を確認し、登録してください。

被害情報・その他緊急情報選択

被害情報
 希望しない 希望する

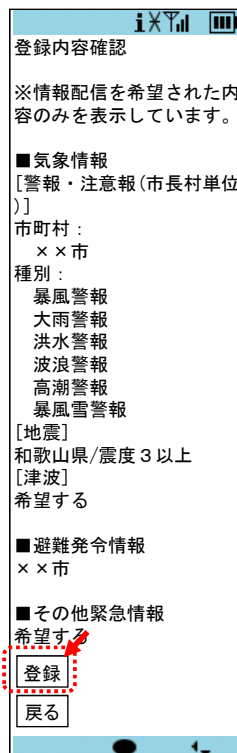
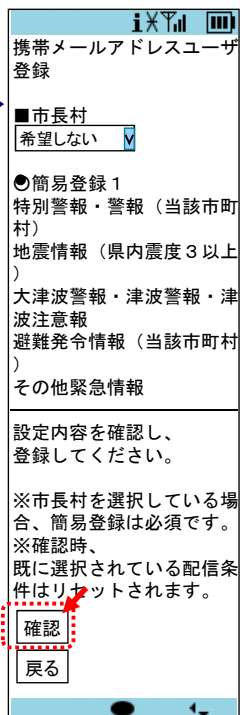
その他緊急情報
 ※感染症や大規模事故など県民のみなさんに緊急に知らせたい情報を配信します。
 希望しない 希望する

簡易設定



※「簡易設定」は、予め緊急性の高い主要な項目を事前に設定した登録機能です。

市長村の設定のみで、簡単に配信登録が行えます。



18

4 サービスを変更する

1 空メール送信



regist@bousai.pref.wakayama.lg.jp

上記アドレスにそのままメールを送信してください。（件名・本文は不要です。）



携帯電話の場合は、左記QRコードを読み込んでメールを送信することも可能です。

2 登録変更用メールが届きます



登録変更用メールが30分以内に届きます。

30分以内に変更メールが届かない場合は

bousai.pref.wakayama.lg.jpからのメールが受信できる設定になっていない可能性があります。

設定をご確認後、再度①から操作してください。

19

3

登録変更する

① 受信BOX

[From] info@bousai.pref.wakayama.lg.jp
[Subject] 防災わかやま ユーザ登録

防災わかやまメール配信サービスのユーザ設定を行ってください。

新規登録・登録内容の変更を行う場合には(登録)を、登録の解除を行う場合には(解除)を選択してください。

本メールの有効期限は1週間です。期限を過ぎると下記URLは利用できませんのでregist@bousai.pref.wakayama.lg.jpへ空メールを送信してください。

■登録
http://XXXXXXXX/XXX/XXX/XXX

■解除
http://XXXXXXXX/XXX/XXX/XXX

② 携帯メールアドレスユーザ登録

詳細設定又は簡易設定で登録してください。

簡易設定
詳細設定

既に登録されている情報が表示されます。(変更が必要な各情報のみ設定)

③ 携帯メールアドレスユーザ登録

配信を希望する情報を設定してください。

気象情報選択
地震・津波情報選択
雨量情報選択
河川水位情報選択
ダム放流情報選択
避難発令情報選択
避難所情報選択
被害情報・その他緊急

設定内容を確認し、登録してください。

確定
戻る

④ 登録内容確認

※情報配信を希望された内容のみを表示しています。

(例)
■気象情報
[警報・注意報]
区域:
南部
種別
暴風警報
大雨警報
[台風]
希望する

登録
戻る

⑤

防災わかやまメール配信サービスの登録内容の変更が完了しました

5 サービスを解除する

1

空メール送信



regist@bousai.pref.wakayama.lg.jp

上記アドレスにそのままメールを送信してください。(件名・本文は不要です。)



携帯電話の場合は、左記QRコードを読み込んでメールを送信することも可能です。

2

解除用メールが届きます

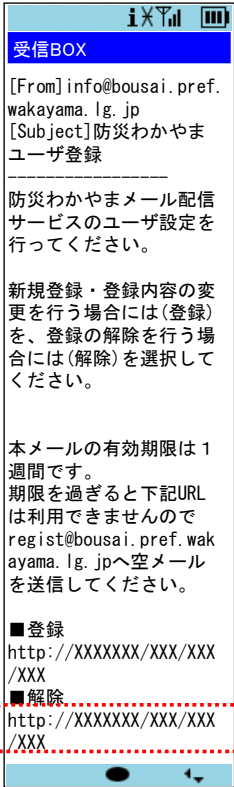


解除用メールが30分以内に届きます。

30分以内に解除用メールが届かない場合はbousai.pref.wakayama.lg.jpからのメールが受信できる設定になっていない可能性があります。設定をご確認後、再度①から操作してください。

3 解除する

①



受信BOX

[From] info@bousai.pref.wakayama.lg.jp
[Subject] 防災わかやま ユーザ登録

防災わかやまメール配信サービスのユーザ設定を行ってください。

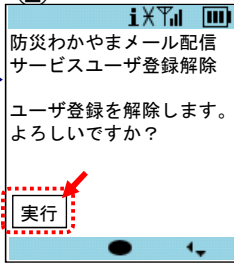
新規登録・登録内容の変更を行う場合には(登録)を、登録の解除を行う場合には(解除)を選択してください。

本メールの有効期限は1週間です。期限を過ぎると下記URLは利用できませんのでregist@bousai.pref.wakayama.lg.jpへ空メールを送信してください。

■登録
http://XXXXXXXX/XXX/XXX/XXX

■解除
http://XXXXXXXX/XXX/XXX/XXX

②

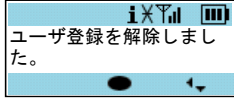


防災わかやまメール配信サービスユーザ登録解除

ユーザ登録を解除します。よろしいですか?

実行

③



ユーザ登録を解除しました。